



# Bekanntmachung der Gemeinde Herscheid

## **Aufstellungsbeschluss zur 22. Änderung des Flächennutzungsplanes der Gemeinde Herscheid**

Der Planungs- und Bauausschuss der Gemeinde Herscheid hat in seiner öffentlichen Sitzung am 24. Februar 2014 den Aufstellungsbeschluss zur 22. Änderung des Flächennutzungsplanes der Gemeinde Herscheid in der Weise gefasst, dass im Bereich des Rahlenberges und des Haselweges Flächen für die Landwirtschaft in Wohnbauflächen umgewandelt werden. Hierzu werden im Bereich Müggenbruch-Höh sowie des Grenzweges bereits als Wohnbauflächen ausgewiesene Flächen zurückgenommen und wieder in Flächen für Landwirtschaft umgewandelt werden.

Eine Übersicht der zu ändernden Planungsbereiche ergibt sich aus der beigefügten Anlage.

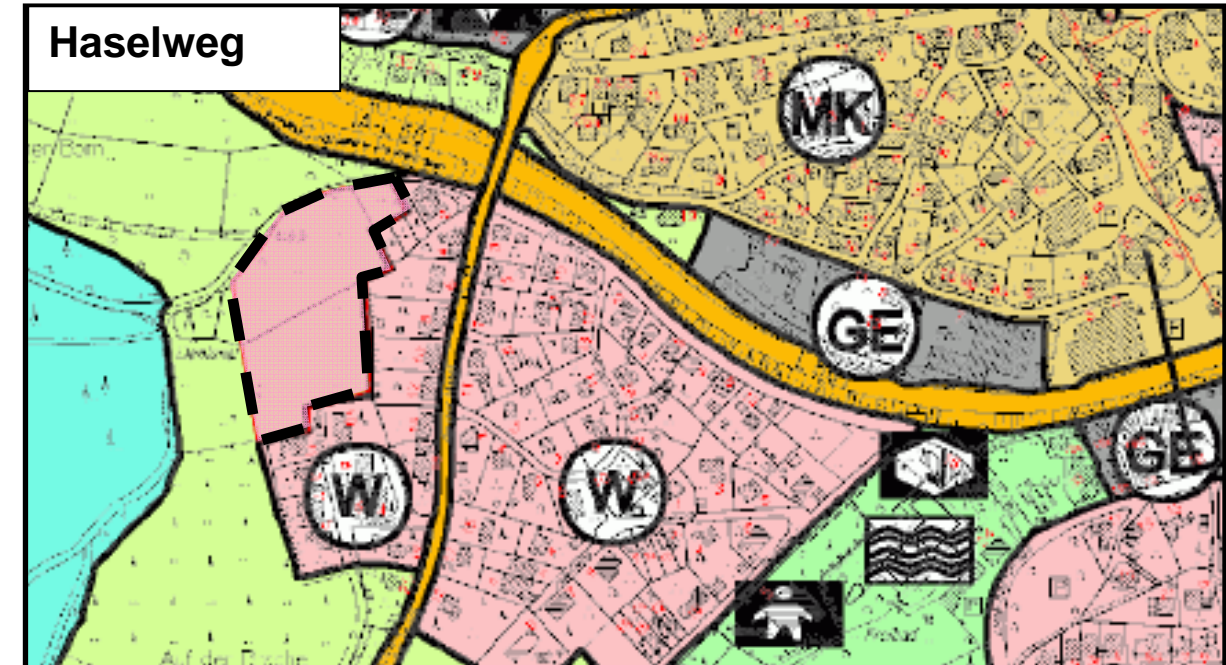
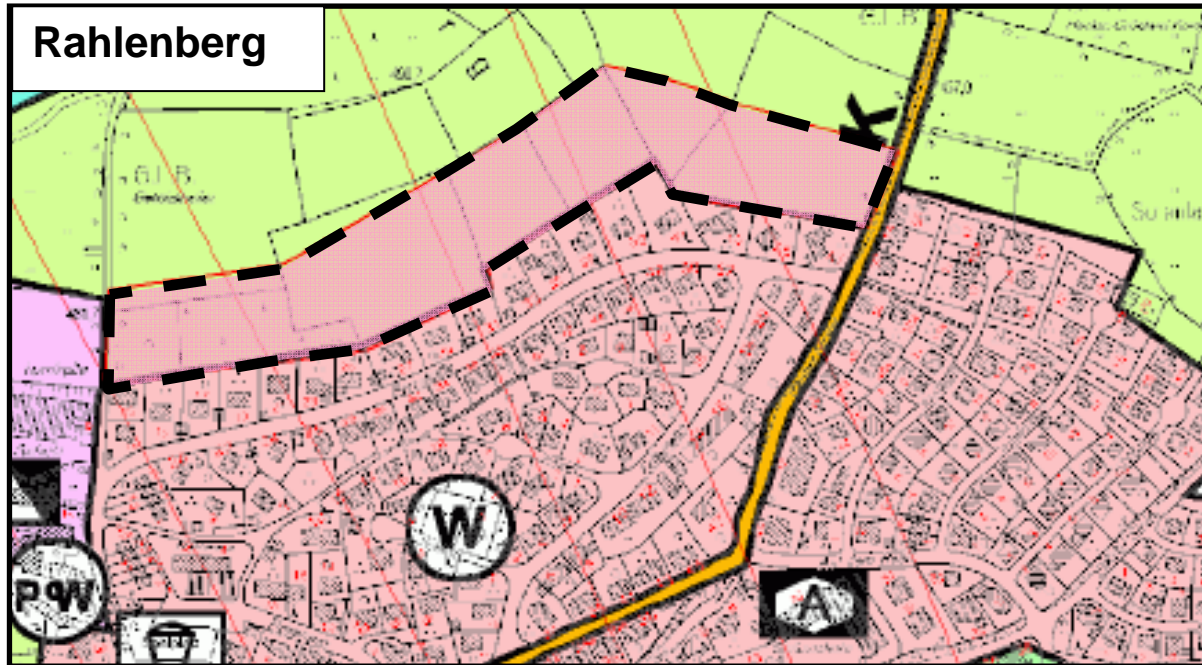
Herscheid, 25. Februar 2014

Der Bürgermeister  
S C H M A L E N B A C H

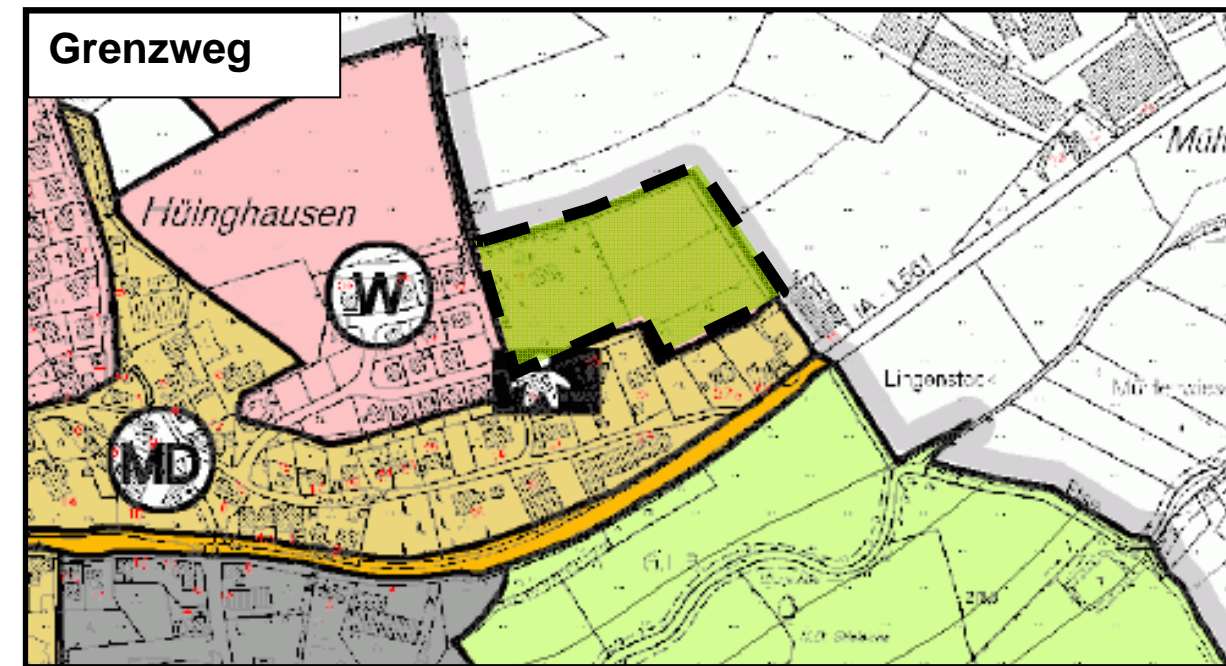
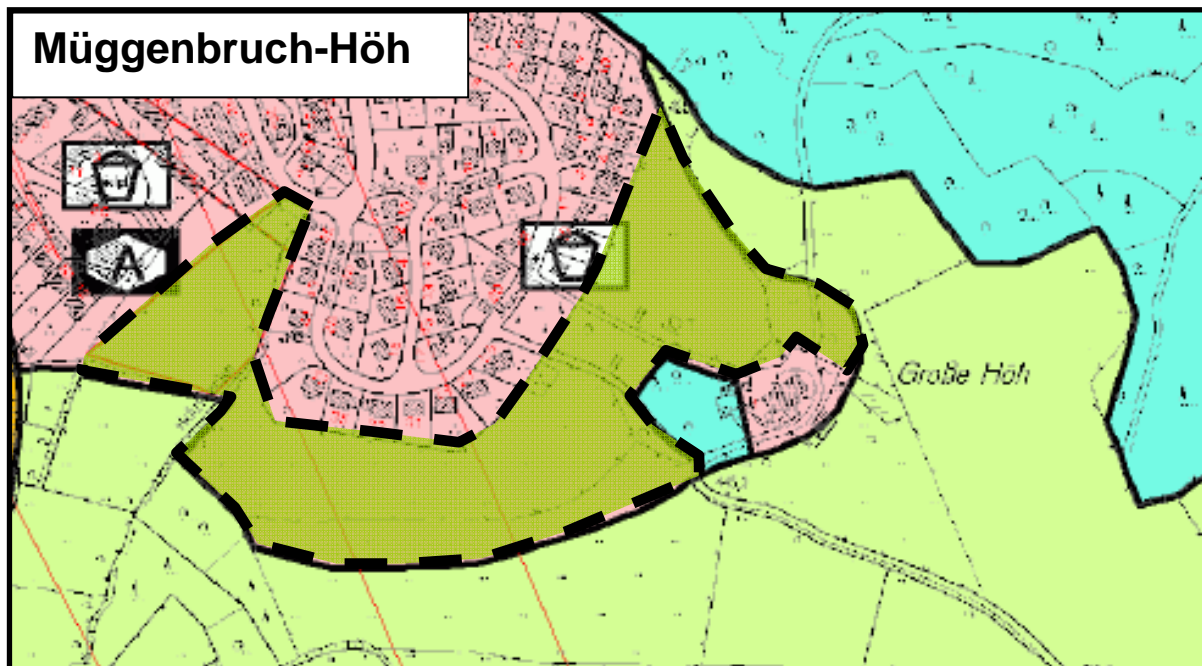



# Aufstellungsbeschluss zur 22. Änderung des Flächennutzungsplanes Übersicht der Planungsbereiche (M 1:5.000)


## Neuausweisung im Flächennutzungsplan



## Rücknahme aus Flächennutzungsplan



 Flächen für die Landwirtschaft

 Wohnbauflächen

 Plangebiet